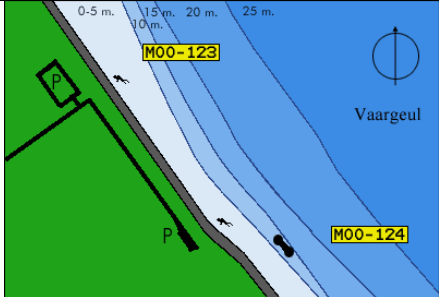
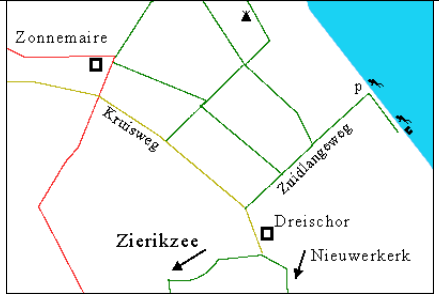
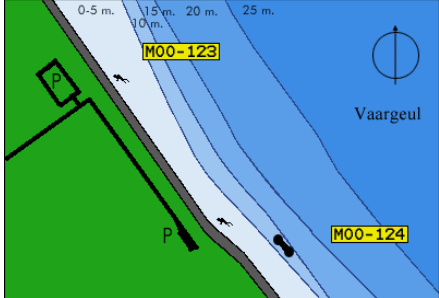
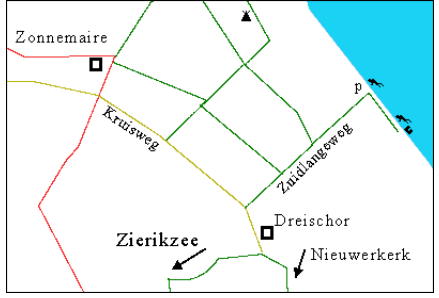
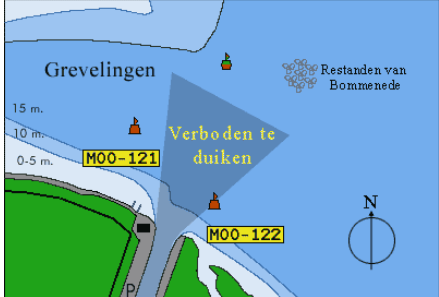
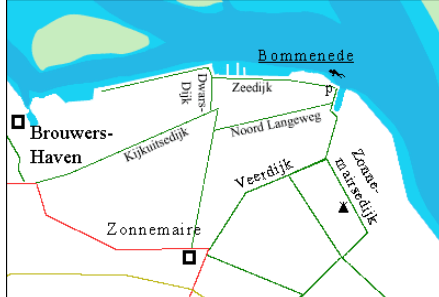
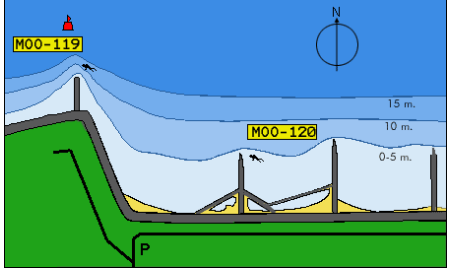
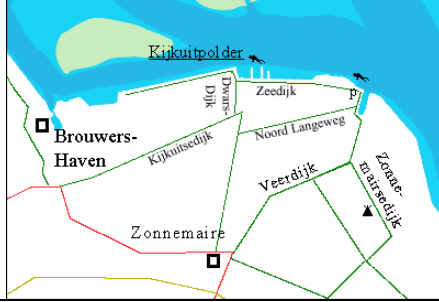
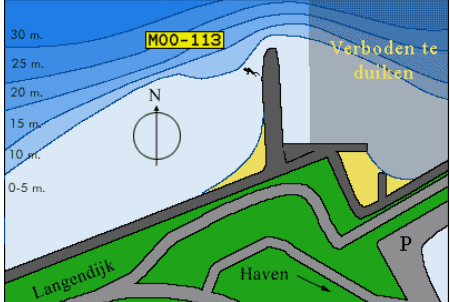

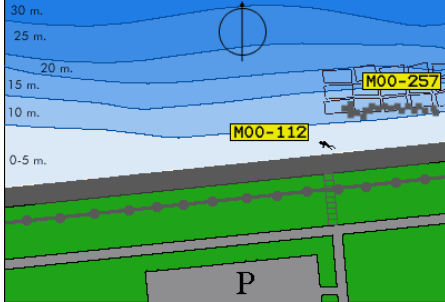

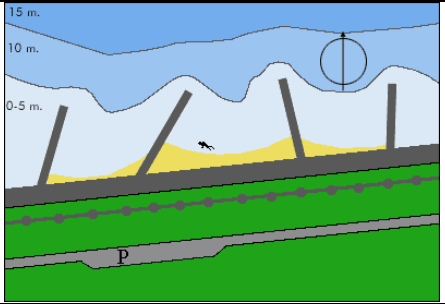

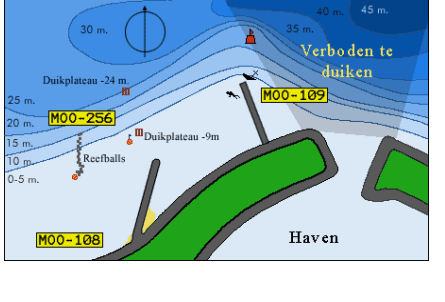


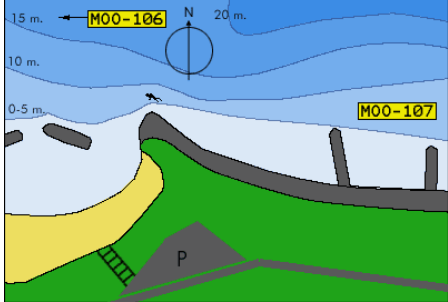

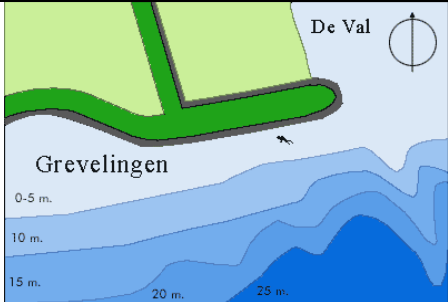



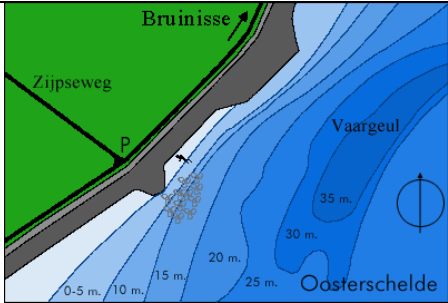

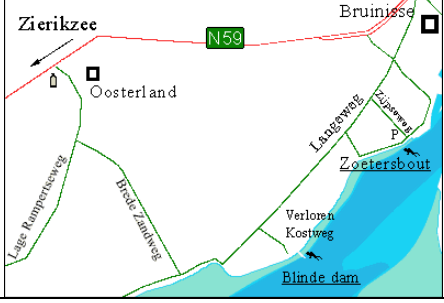
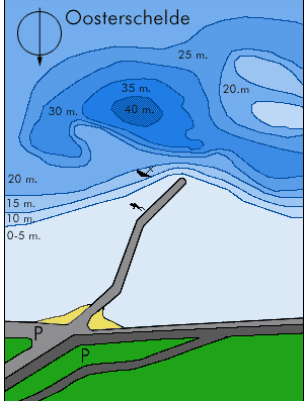

Overzicht van Duiklocaties in Zeeland:

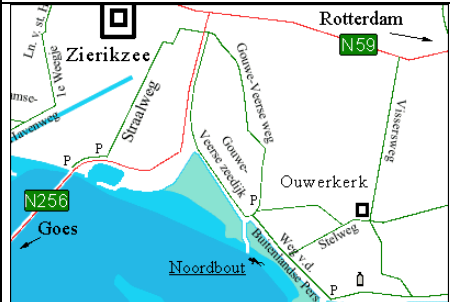
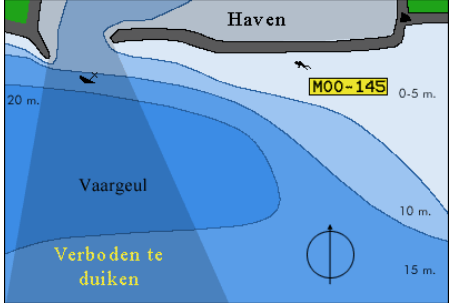
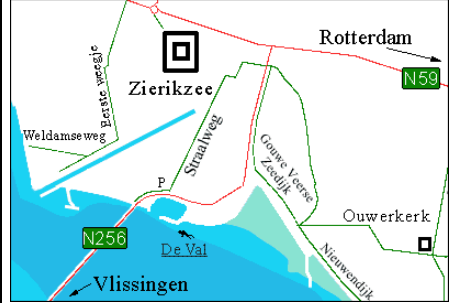
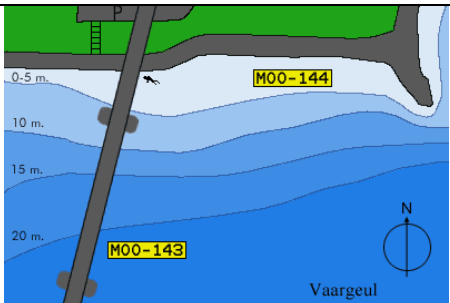

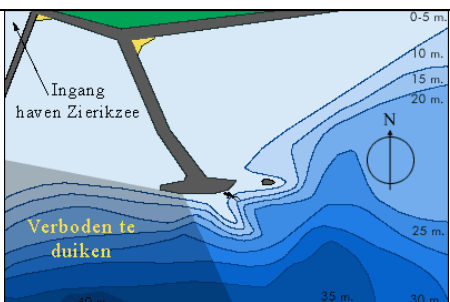
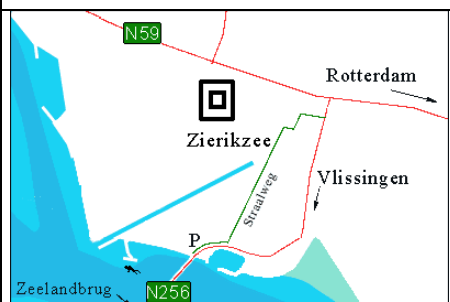
Nr.	Duikplaats	Plaats	Opmerking	Dieptekaart	Routekaart	Ane- moon MOO	NPO- ANWB	Duik wijs	Sport duikers gids	Jean Claude Taymans
1	Aqua Delta – west dam Jachthaven	Grevelingen – Schouwen Duiveland	64,8 / 410,1 Diepte: -4 m		Nabij Jachthaven Aqua Delta - Bruinisse	127		1		
2	Ankerplaats	Grevelingen – Schouwen Duiveland	62,4 / 411,3 Diepte: 5-7 m		In de bocht van Dillingsweg - Sirjansland	126		2		
3	Loswal (Z61)	Grevelingen – Schouwen Duiveland	59,9 / 412,9 Diepte 15-20m		Einde Adriaan Oudsweg - Dreischor	125		3	17	
4	Gemaal Dreischor	Grevelingen – Schouwen Duiveland	59,3 / 414,2 P: matig Diepte: -30 P-D: 50 m. Obstakels: Gemaal <b>Duikverbod in betond vaarwater!</b>			124		4	16	5.9
5	Zuidlangeweg (Z59)	Grevelingen – Schouwen Duiveland	58,8 / 414,6 P: goed Diepte: -30 P-D: 50 m.  <b>Duikverbod in betond vaarwater!</b>			123		5	15	5.8
6	Werkhaven Bommenede - oostelijke havenhoofd	Grevelingen – Schouwen Duiveland	57,5 / 416,9 P:---- Diepte: -22 P-D:---- Obstakels: Voormalig dorp <b>Duikverbod in betond vaarwater!</b>			122		6		

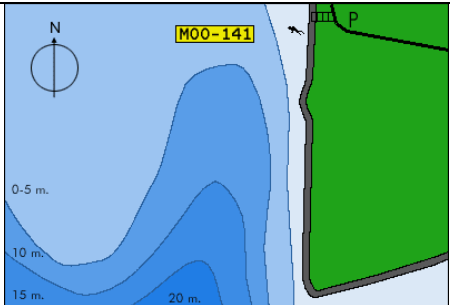

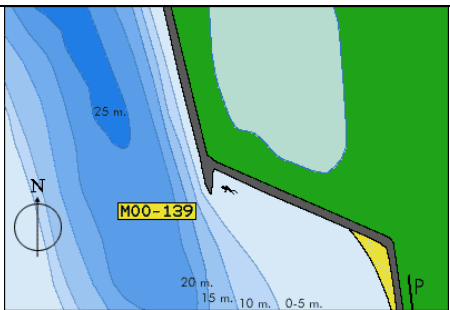
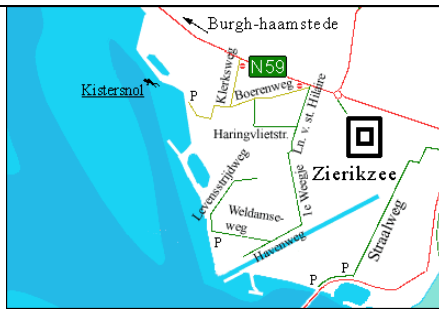
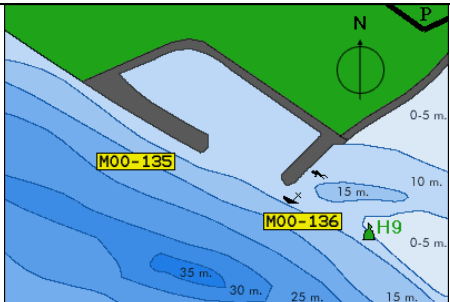

Nr.	Duikplaats	Plaats	Opmerking	Dieptekaart	Routekaart	Ane- moon MOO	NPO- ANWB	Duik wijs	Sport duikers gids	Jean Claude Taymans
7	Polder Bommeneede (Z58)	Grevelingen – Schouwen Duiveland	56,7 / 417,2		Locatie oostelijk van Kijkuit	121		9	13	
8	Toren Bommeneede	Grevelingen – Schouwen Duiveland	57,8 / 417,6 Diepte: -22m P-D:---		met boot uit haven Bommeneede			7	14	5.7
9	Kijkuitpolder (Z57) a. west b. op de hoek c. oost	Grevelingen – Schouwen Duiveland	a 54,8 / 417,1 b 55,3 / 417,2 c 55,6 / 417,2 P: Slecht Diepte: -20m P-D: 200 m. <b>Duikverbod in betond vaarwater!</b>			118 119 120		8	12	5.6
10	Christoffelnol	Grevelingen – Schouwen Duiveland	52,5 / 417,7	<b>Let op de scheepvaart!</b>	Oostelijk van Den Osse	117				
11	Arendshoofd	Grevelingen – Schouwen Duiveland	52,2 / 417,9	<b>Let op de scheepvaart!</b>	Oostelijk van Den Osse	116				
12	Port Greve - havenhoofd	Grevelingen – Schouwen Duiveland	52,0 / 418,0	<b>Verboden duikgebied!</b>						
13	Den Osse (Z55) a. golfbreker b. noordelijk havenhoofd	Grevelingen – Schouwen Duiveland	a 51,4 / 418,5 b 51,7 / 418,4 P: Goed Diepte: -35 P-D:250 m. <b>Duikverbod in betond vaarwater!</b>			113 114		11	11	5.5

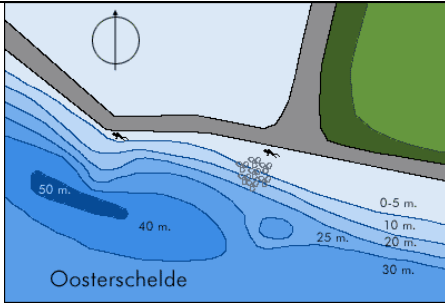

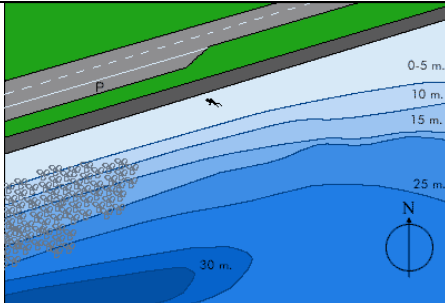

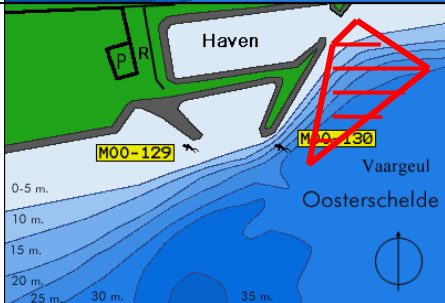

Nr.	Duikplaats	Plaats	Opmerking	Dieptekaart	Routekaart	Ane- moon MOO	NPO- ANWB	Duik wijs	Sport duikers gids	Jean Claude Taymans
14	Meeuwenstein / Nieuwe Kerkweg (Z54)	Grevelingen – Schouwen Duiveland	50,90 / 418,30 P: Goed Diepte: -30 m P-D: 100 m. Obstakels: Reefballs (MOO-257)			112		12	10	5.4
14a	Reefballs Den Osse	Grevelingen – Schouwen Duiveland			Zie nieuwe Kerkweg	257				
15	Langedijk / De Muur (Z52/53)	Grevelingen – Schouwen Duiveland	49,70 / 417,90 P: geen Diepte: -20 m P-D: 100 m. (klim over muurtje) Obstakels: 4 golfbrekertjes			111		13	9	5.3
16	Scharendijke a. west b. starttoren c. oostelijk havenhoofd	Grevelingen – Schouwen Duiveland	a 48,4 / 417,9 b 48,5 / 418,0 c 48,6 / 417,9 P: goed (maar betaald) Diepte: -45 m P-D: 200 m. Obstakels: Wrakje, rifballs en platformen			108 109 110		14	8	5.2
16a	Kabellaarsrif	Grevelingen – Schouwen Duiveland	48.785 / 418.413 Diepte: -5 m. tot -9.7 m. P-D: 100 m + 30 m snorkelen Obstakels: Reefballs		Zie Scharendijke	256				

Nr.	Duikplaats	Plaats	Opmerking	Dieptekaart	Routekaart	Ane- moon MOO	NPO- ANWB	Duik wijs	Sport duikers gids	Jean Claude Taymans
17	De Koepel (Z50) a. west b. oost	Grevelingen – Schouwen Duiveland	a 47,5 / 418,0 b 47,8 / 417,9 P: Goed Diepte: -20 P-D: 250 m. (+steile trap) Obstakels: -			106 107		15	7	5.1
18	Spuisluis	Noordzee – Schouwen Duiveland	47,0 / 419,1		Buitenzijde Brouwersdam – zuidkant			20	6	7.18
19	Haven Middelplaat	Grevelingen - Goeree Overflakkee	47,85 / 419,15	Alleen duiken aan de buitenkant van de haven. Blijf weg van de haven-ingang en het snelle motorbootgebied.	Binnenzijde Brouwersdam – zuidkant			16		
20	Springersdiep	Grevelingen - Goeree Overflakkee	50,2 / 421,8	Alleen duiken aan de buitenkant van de haven. Blijf weg van de haven-ingang en het snelle motorbootgebied.	Binnenzijde Brouwersdam - noordkant			17		
21	Blomweg – Preekhil (Z62) - de val - de bunker	Grevelingen - Goeree Overflakkee	53,4 / 423,8 P: Goed Diepte: -22 P-D: 350 m.  Duikverbod in betond vaarwater!			103		18	4	
22	Trailerhelling Blokendam	Noordzee – Goeree Overflakkee	49,7 / 422,2	Verboden te duiken in de haven.						
23	Zijpe – Stoofpolder	Oosterschelde – Schouwen Duiveland	66,3 / 408,4 Diepte: -20m P-D: 300 m	Duikverbod in betond vaarwater. Alleen duiken aan de Noordzijde.		155		21		1.18
24	Zijpe – Vluchthaven	Oosterschelde – Schouwen Duiveland	65,9 / 407,7	Verboden te duiken!						

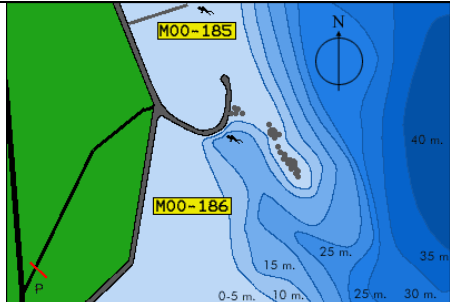

Nr.	Duikplaats	Plaats	Opmerking	Dieptekaart	Routekaart	Ane- moon MOO	NPO- ANWB	Duik wijs	Sport duikers gids	Jean Claude Taymans
25	Zijpe - Veerhaven	Oosterschelde – Schouwen Duiveland	65,6 / 407,3							
26	Zoetersbout (Z19)	Oosterschelde – Schouwen Duiveland	65,30 / 406,90 P: Redelijk P-D: 150 m. Diepte: -35 Str: weinig  <b>Duikverbod in betond vaarwater!</b>			152	15	22	18	1.17
27	Blinde Dam - Oosterland	Oosterschelde – Schouwen Duiveland	64,2 / 405,7 P: beperkt P-D: 700 m Diepte: -25 m  <b>Duikverbod in betond vaarwater!</b>			149		23		
28	Zonneschijn zuiveringinst. - Oosterland	Oosterschelde – Schouwen Duiveland	63,4 / 405,3		Zuidelijk van Blinde Dam	148				
29	De Zuidbout (Z15)	Oosterschelde – Schouwen Duiveland	56,1 / 403,8 P: goed P-D: 400 m Diepte: -50 m Str: sterk Obstakels: wrakje			147	14	24	19	1.16

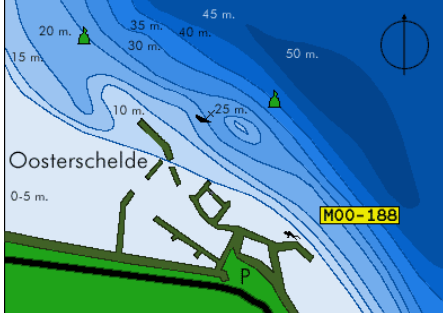

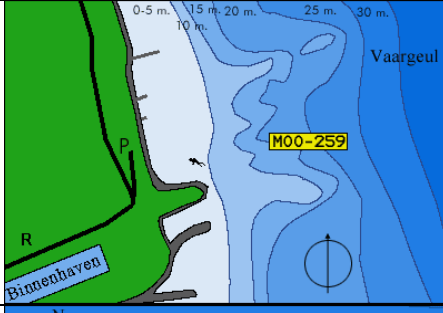



Nr.	Duikplaats	Plaats	Opmerking	Dieptekaart	Routekaart	Ane-moon MOO	NPO-ANWB	Duik wijs	Sport duikers gids	Jean Claude Taymans
30	De Noordbout (Z14)	Oosterschelde – Schouwen Duiveland	55,3 / 404,5 P: redelijk Diepte: -25 m P-D: 800 m			146	13	25	20	1.15
31	De Val (Z13)	Oosterschelde – Schouwen Duiveland  <b>Schelpdier-perceel. Het is niet verstandig hier te duiken als er gevist wordt.</b>	53,6 / 405,5 P: goed P-D: 600 m Diepte: -15 m Str: matig Obstakels: fuiken en hengelaars			145	11	26	22	1.14
32	Zeelandbrug (Noordzijde) (Z12) a. 2 <sup>e</sup> pijler b. kant	Oosterschelde – Schouwen Duiveland  <b>Schelpdier-perceel. Het is niet verstandig hier te duiken als er gevist wordt.</b>	a 52,9 / 405,4 b 53,0 / 405,5 P: goed P-D: 50 m Diepte: -27 m Str: sterk Obstakels: pijlers			143 144	12	27	21	1.13
33	Kulkenol	Oosterschelde – Schouwen Duiveland	51,8 / 405,6 P Zeelandbrug P-D: 1300 m Diepte: -35 m Str: sterk Obstakels: haveningang			142	10	28	23	1.12

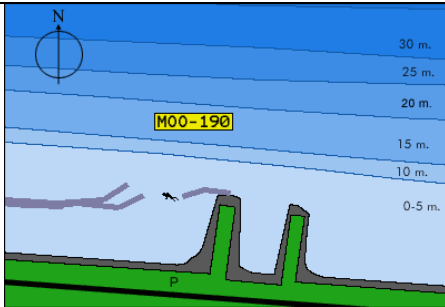


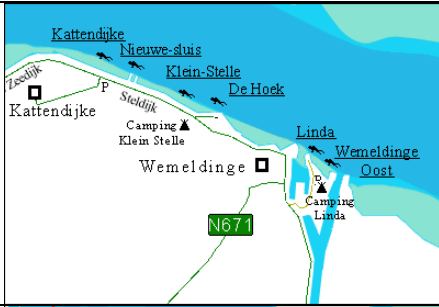
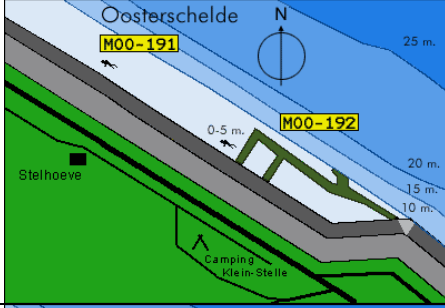

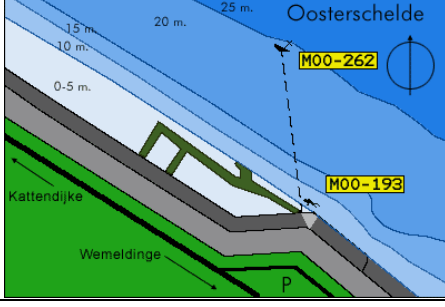

Nr.	Duikplaats	Plaats	Opmerking	Dieptekaart	Routekaart	Ane- moon MOO	NPO- ANWB	Duik wijs	Sport duikers gids	Jean Claude Taymans
34	Levensstrijd (Z10)	Oosterschelde – Schouwen Duiveland	51,3 / 406,2 P: goed P-D: 500-1500 Diepte: -10 m Str: zwak – matig Obstakels: geen			141	9		24	1.11
35	Lokkersnol (Z8/9)	Oosterschelde – Schouwen Duiveland	51,1 / 407,8 Diepte: -25 m P-D: 900 m		Zie Borrendamme	140	8	29	25	1.10
36	Borrendamme Kistersnol	Oosterschelde – Schouwen Duiveland	50,8 / 408,7 P: redelijk P-D: 400 m Diepte: -25 m Str: krachtig Obstakels: overblijfsel Borredamme			139	7	30	26	1.9
37	Pikgat	Oosterschelde – Schouwen Duiveland	50,5 / 409, 3 P-D: 500 m Diepte: -25 m		Langs weg Zierikzee – Schelphoek	138	6	31	27	1.8
38	Flaauwers- Heerenkeet (Z6) a. oostelijk havenhoofd b. oostelijk van haven	Oosterschelde – Schouwen Duiveland	a 48,7 / 410,8 b 49,2 / 410,9 P: bij rest. P-D: 500 m Diepte: -35 m Str: redelijk Obstakels: wrakje			136 137	5	32	28	1.7
39	Flaauwers West (Z6)	Oosterschelde – Schouwen Duiveland	48,5 / 410,8		Zie Flaauwers	135	4	33	29	1.7.1
40	't Stalleke	Oosterschelde – Schouwen Duiveland	48,1 / 411,2		Westelijk van Flaauwers – west					1.6

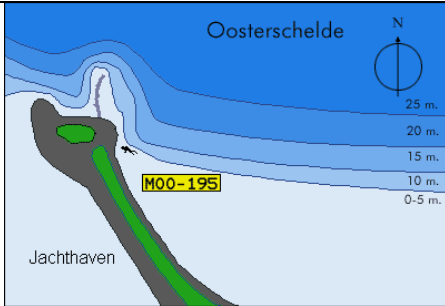

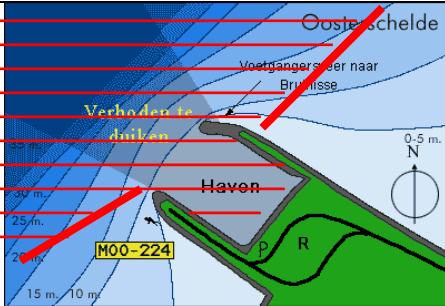

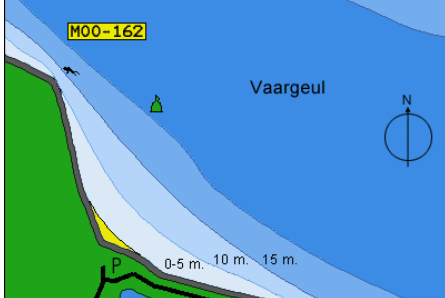

Nr.	Duikplaats	Plaats	Opmerking	Dieptekaart	Routekaart	Ane- moon MOO	NPO- ANWB	Duik wijs	Sport duikers gids	Jean Claude Taymans
41	Magazijn Flaauwers	Oosterschelde – Schouwen Duiveland	47,6 / 411,3			134		34		
42	Schelphoek (Z5) a. de punt b. Caroline	Oosterschelde – Schouwen Duiveland	46,5 / 411,8 P: redelijk P-D: 450 m Diepte: -60 m Str: sterk Obstakels: geen <b>Toegankelijk via trap.</b>			133	3	35	30	1.5
43	Dijkval	Oosterschelde – Schouwen Duiveland	44,3 / 411,9 Diepte: -20 m P-D: 20 m		Westelijk punt Schelphoek	132				1.4
44	Plompe Toren (Z4)	Oosterschelde – Schouwen Duiveland	43,3 / 411,4 P: zeer goed P-D: 20 m Diepte: 35 m Str: sterk Obstakels: fuiken			131	2	36	31	1.3
45	Haven Burghsluis (Z1- 3) a. westelijke dam b. oostbout	Oosterschelde – Schouwen Duiveland	a 42,2 / 410,7 b 42,3 / 410,8 P: goed P-D: 200 m Diepte: -35 m Str: sterk <b>Niet duiken in de buurt van de haveningang!</b>			129 130	1	37	32	1.2
46	Westbout	Oosterschelde – Schouwen Duiveland	41,1 / 410,4 P: uitstekend P-D: 300 m Diepte: -20 m Str: sterk	<b>Verboden te duiken!</b>						



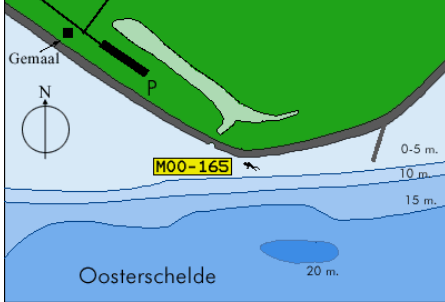

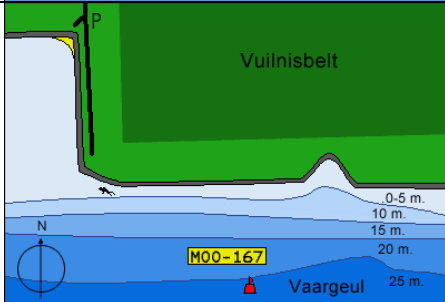
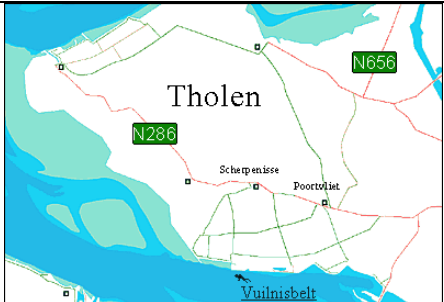

Nr.	Duikplaats	Plaats	Opmerking	Dieptekaart	Routekaart	Ane- moon MOO	NPO- ANWB	Duik wijs	Sport duikers gids	Jean Claude Taymans
47	Neeltje Jans	Oosterschelde – Noord Beveland	39,3 / 406,5	Verboden te duiken!						
48	Anna Friso	Oosterschelde – Noord Beveland	38,05 / 402,7	Verboden te duiken!						
49	Sofiahaven	Oosterschelde – Noord Beveland	39,4 / 402,1	Niet duiken in haven of aanloopgebied.		171				
50	Westnol	Oosterschelde – Noord Beveland	41,3 / 402,4 P-D: 300 m Diepte: -50 m			173	39	39	48	2.2
51	De Vlietepolder	Oosterschelde – Noord Beveland	41,7 / 402,45 P-D: 300 m Diepte: -50 m			174				2.1
52	Oostnol Wissekerke	Oosterschelde – Noord Beveland	42,3 / 402,4 P-D: 400 m Diepte: 50 m			175				2.3
53	Oesterput – Glasjesnol	Oosterschelde – Noord Beveland	44,8 / 402,9 P-D: 300 m Diepte: -25 m			176	38	40	47	2.5
54	Koningsheim	Oosterschelde – Noord Beveland	46,3 / 403,1 P-D:- Diepte: 40 m				37	41	46	2.4
55	Oostnol Colijnsplaat	Oosterschelde – Noord Beveland	47,75 / 403,0 P-D: 350 m Diepte: -15 m			179	36	42	45	2.6
56	Zeelandbrug (Zuidzijde)	Oosterschelde – Noord Beveland	49,8 / 401,9			180 181	35		44	
57	Katshoek	Oosterschelde – Noord Beveland	51,8 / 398,2 P: 700 m Diepte: -40 m Str: variabel Obstakels: heuvelland			186	34	43	43	2.7

Nr.	Duikplaats	Plaats	Opmerking	Dieptekaart	Routekaart	Ane- moon MOO	NPO- ANWB	Duik wijs	Sport duikers gids	Jean Claude Taymans
58	Lange pier – Katshoek	Oosterschelde – Noord Beveland	51,7 / 398,6 P-D: 650 m Diepte: -40 m		Noordelijk van Katshoek	185				2.8
59	Haven Kats – noordelijke havendam	Oosterschelde – Zuid Beveland	51,5 / 399,55 P-D: 450 m Diepte: -35 m	Niet duiken in haven of aanloopgebied.	Noordelijk van Katshoek	184	33	44	42	2.9
60	Haven Kats – zuidelijk havenhoofd	Oosterschelde – Zuid Beveland	51,45 / 399,3 P-D: 250 m Diepte: -30 m	Niet duiken in haven of aanloopgebied.	Zie Haven Kats	183				2.10
61	Wrakje bij Kats	Oosterschelde – Zuid Beveland	51°34,7'N 03°53,8'O diepte: -40 m		Zie Haven Kats					2.11
62	Putti's Place (Het slurfje)	Oosterschelde – Zuid Beveland	53,9 / 395,6 P-D: 200 m Diepte: -55 m Str: sterk Obstakels: wrakjes, oude dijklichamen			188	32		41	3.1
63	Goesse Sas	Oosterschelde – Zuid Beveland	53,9 / 395,6 P-D: 100 m Diepte: -50 m Str: redelijk Obstakels: oude dijklichamen			187	31	45	40	
64	Kattendijke	Oosterschelde – Zuid Beveland	56,4 / 394,4 P: goed P-D: 100 m Diepte: -45 m Str: sterk Obstakels: geen			189	30		39	

Nr.	Duikplaats	Plaats	Opmerking	Dieptekaart	Routekaart	Ane- moon MOO	NPO- ANWB	Duik wijs	Sport duikers gids	Jean Claude Taymans	
65	Nieuwe Sluis / De Tetjes	Oosterschelde – Zuid Beveland	56,6 / 394,2 P: goed P-D: 100 m Diepte: -50 m Str: sterk en veranderlijk Obstakels: houten staken			190	29	46	38	3.3	
66	Paal 51/52	Oosterschelde – Zuid Beveland	57,0 / 394,0					28	47	37	
67	Kleine Stelle	Oosterschelde – Zuid Beveland	58,0 / 393,8 P-D: 20 m Diepte: -30 m			191 192	27		36	3.5	
68	Parkeerplaats / de Hoek	Oosterschelde – Zuid Beveland	57,9 / 393,8 P: redelijk P-D: 100 m Diepte: -45 m (wrak: -25 m) Str: zeer sterk Obstakels: wrak			193	26		35	3.2	
68a	Galjoen zonder poen	Oosterschelde – Zuid Beveland	Idem als "de Hoek" Diepte: -25 m		Zie Parkeerplaats / de Hoek	262				3.4	

Nr.	Duikplaats	Plaats	Opmerking	Dieptekaart	Routekaart	Ane- moon MOO	NPO- ANWB	Duik wijs	Sport duikers gids	Jean Claude Taymans
69	Hogeweg	Oosterschelde – Zuid Beveland	58,5 / 393,5							3.6
70	Linda / De Franse Trap (Wemeldinge – Oost)	Oosterschelde – Zuid Beveland  <b>Niet duiken in haveningang of vaarwater.</b>	59,1 / 393,6 P: redelijk P-D: 200 m Diepte: -25 m Str: sterk Obstakels: wrakje			195	25		33	3.7
71	Wemeldinge Oost	Oosterschelde – Zuid Beveland	59,6 / 393,3 P: weinig P-D: 100 m Diepte: -30 m Str: sterk Obstakels: haveningang			196	24	48	34	
72	Anna Jacoba polder	Oosterschelde – Philipsland  <b>Verboden te duiken in haven en omgeving. Let op de veerpont.</b>	65,7 / 406,7 P: goed P-D: 150 m Diepte: -30 m Str: matig Obstakels: vaargeul			224	16		57	
73	St. Annaland / Kleine Nol	Oosterschelde - Tholen	66,1 / 403,1 P: goed P-D: 200 m Diepte: -20 m Str: zwak Obstakels: hekjes <b>Duikverbod in de vaargeul!</b>			162		51		

Nr.	Duikplaats	Plaats	Opmerking	Dieptekaart	Routekaart	Ane- moon MOO	NPO- ANWB	Duik wijs	Sport duikers gids	Jean Claude Taymans
74	Quaak – Stavenisse	Oosterschelde - Tholen	61,6 / 402,7 P-D: 200 m Diepte: -35 m  <b>Duikverbod in de vaargeul!</b>			161	17	49	55	4.9
75	Keetenweg / Irene hoeve	Oosterschelde - Tholen	61,1 / 402,4 P-D: 250 m Diepte: -40 m  <b>Duikverbod in de vaargeul!</b>			160	18		54	
76	Oostnol – Stavenisse	Oosterschelde - Tholen	60,3 / 402,0  <b>Duikverbod in de vaargeul!</b>			159		50		4.7
77	Stavenisse a. invaliden vissteiger b. oostelijke punt	Oosterschelde – Tholen  <b>Niet duiken in vaarwater of aanloopgebied trailerhelling.</b>	a 59,3 / 401,7 b 59,5 / 401,7 P: goed P-D: 50 m Diepte: -35 m Str: sterk Obstakels: geen			156 157	19	52	56	4.5
78	Gorishoek a. de punt b. de blokken	Oosterschelde – Tholen  <b>Niet duiken in de haven of vaargeul. Let op de veerpont en trailerhelling.</b>	a 64,1 / 393,7 b 64,7 / 393,7 P: goed P-D(a): 100 m P-D(b): 400 m Diepte: -40m Str: sterk Obstakels: vaargeul			163 164 261	20	53	53	4.4

Nr.	Duikplaats	Plaats	Opmerking	Dieptekaart	Routekaart	Ane- moon MOO	NPO- ANWB	Duik wijs	Sport duikers gids	Jean Claude Taymans
79	Strijenham	Oosterschelde - Tholen	68,5 / 393,8 P: goed P-D: 300 m Diepte: -20m Str: zwak Obstakels: Vistuigen			MOO 165	22	55	51	4.2
80	Vuilnisbelt	Oosterschelde - Tholen	65,2 / 393,7 P: matig P-D: 500 m Diepte: -30 m Str: redelijk Obstakels: Vistuigen			MOO 167	21	54	52	4.3
81	Oesterdam	Oosterschelde - Tholen	70,6 / 392,6 P: redelijk P-D: 100 m Diepte: -16 m Str: weinig Obstakels: Platform op 10 meter diepte.			166	23	56	50	4.1
82	De Koffiehoek	Zoommeer - Tholen	73,1 / 391,55	Verboden te duiken! Natuurgebied.						
83	Geersdijk Middelplaat	Veerse Meer – Noord Beveland	42,6 / 397,4	Verboden te duiken!						
84	Aarbeienland Zilveren Schor	Veerse Meer - Walcheren	37,0 / 394,4	Verboden te duiken!						
85	Oostwatering/ Polredijk	Veerse Meer - Walcheren	33,85 / 398,9	Denk aan het vaarwater!				60		8.4
86	Veerse Dam	Veerse Meer - Walcheren	33,3 / 401,1	Let op de recreatievaart!		201 202		61		8.1

Nr.	Duikplaats	Plaats	Opmerking	Dieptekaart	Routekaart	Ane- moon MOO	NPO- ANWB	Duik wijs	Sport duikers gids	Jean Claude Taymans
87	Westkapelle De bunker	Noordzee - Walcheren	19,4 / 394,8					62	49	7.17
88	Schelphoek (binnendijks)	Binnenwater – Schouwen Duiveland	44,85 / 413,7							
89	Westkapelse Kreek	Binnenwater - Walcheren	19,5 / 394,6							

Overzicht van Wraklocaties in Zeeland:

Nr	Wraknaam	Plaats	Opmerking	Dieptekaart	Routekaart	Ane- moon MOO	NPO- ANWB	Duik wijs	Sport duikers gids	Jean Claude Taymans
90	Duitse landingsboot	Noordzee – wrak	51° 41' 33" 03° 40' 36" Diepte: -7,6 m						W1	
91	N.N. 1	Oosterschelde - wrak	51° 36' 18" 03° 42' 50" diepte: -37 m	Verboden te duiken!						
92	Janna A.	Oosterschelde - wrak	51° 40' 32" 03° 46' 22" diepte: -8 m						W4	6.2
93	N.N. 2	Oosterschelde - wrak	51° 40' 02" 03° 51' 29" Diepte: -18 m						W5	
94	Vliegtuig wrak	Oosterschelde - wrak	51° 39' 57" 03° 51' 25" Diepte: -10 m						W6	
95	N.N. 3	Oosterschelde - wrak	51° 37' 60,7" 03° 54' 84,3" Diepte: -18 m	Verboden te duiken!						
96	Brugstuk Zeelandbrug	Oosterschelde - wrak	51° 37' 33" 03° 53' 53" Diepte: -35 m						W8	
97	Buiten Verwachting	Oosterschelde - wrak	51° 37' 05" 03° 56' 18" Diepte: -30 m	Verboden te duiken!						
98	Damco 136	Oosterschelde - wrak	51° 35' 12" 03° 54' 40" diepte: -15 m	Verboden te duiken!						
99	Francois Narp.	Oosterschelde - wrak	Tussen boeien BV2- BV4 Diepte: -15 m	Verboden te duiken!						
100	Arnold	Oosterschelde – wrak	51° 36' 04" 03° 59' 37" diepte: -15 m	Verboden te duiken!						
101	Martiné	Oosterschelde - wrak	51° 36' 40" 03° 57' 49" diepte: -40 m	Verboden te duiken!						
102	N.N. 4	Oosterschelde - wrak	Tussen boeien Kt5 en Kt B Diepte: -10 m	Verboden te duiken!						



Nr	Wraknaam	Plaats	Opmerking	Dieptekaart	Routekaart	Ane- moon MOO	NPO- ANWB	Duik wijs	Sport duikers gids	Jean Claude Taymans
103	Raab Karcher	Oosterschelde - wrak	51° 36' 28" 03° 58' 22" diepte: -14 m	Verboden te duiken!						
104	Libertas	Oosterschelde - wrak	51° 36' 42" 03° 58' 18" diepte: -20 m	Verboden te duiken!						
105	Slikken van Viane	Oosterschelde - wrak	Tussen boeien Kt12 en Kt16 Diepte: -9 m	Ligt aan de rand van het vaarwater. Scheepvaart steekt hier af!						6.8
106	Sleepboot	Oosterschelde - wrak	51° 36' 20" 04° 01' 05" diepte: -12 m	Verboden te duiken!						
107	Petra	Oosterschelde - wrak	51° 36' 10" 04° 01' 06" diepte: -30 m	Verboden te duiken!						
108	IJzerertswrak	Oosterschelde - wrak	51° 37' 04" 04° 03' 09" diepte: -6m	Verboden te duiken!						
109	Gele IJselsteentjes	Oosterschelde - wrak	51° 37' 42" 04° 03' 10" diepte: -5 m	Verboden te duiken!						
110	Rode IJselsteentjes	Oosterschelde - wrak	51° 37' 44" 04° 03' 44" diepte: -10 m	Verboden te duiken!						
111	MS Leo	Oosterschelde - wrak	51° 31' 40" 04° 00' 20" diepte: -20 m	Verboden te duiken!						
112	Tholen 8	Oosterschelde - wrak	51° 31' 27" 04° 00' 10" diepte: -22 m	Verboden te duiken!						
113	Cornelia YE 121	Oosterschelde - wrak	51° 31' 18" 04° 00' 52" diepte: -2 m	Verboden te duiken!						
114	N.N. 8	Oosterschelde - wrak	51° 31' 24" 04° 00' 42" diepte: -25 m	Verboden te duiken!						
115	Provinciale stoomboot SS Prins Hendrik	Oosterschelde - wrak	51° 33' 82,6" 03° 54' 60,4" diepte: -25 m	Verboden te duiken!						

Nr	Wraknaam	Plaats	Opmerking	Dieptekaart	Routekaart	Ane- moon MOO	NPO- ANWB	Duik wijs	Sport duikers gids	Jean Claude Taymans
116	Grauw 8	Oosterschelde - wrak	51° 33' 01" 03° 17' 07" diepte: -2 m						W3	
117	Slot Lodijke	Oosterschelde - object	51° 29' 94,9" 04° 07' 92,4" diepte: -18 m						W31	